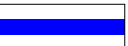



















-  hranice souvisle zastavěného území
-  řešená veřejná prostranství
-  pozemky ve vlastnictví obce
-  pozemky ve vlastnictví Královéhradeckého kraje
-  ostatní pozemky
-  budovy
-  objekty památkového zájmu
-  zastávka hromadné dopravy
-  plocha lesa
-  ochranné pásmo lesa 50 m
-  nadzemní vedení VN
-  ochranné pásmo nadzemního vedení VN
-  podzemní vedení NN
-  nadzemní vedení NN
-  kabelové slaboproudé vedení
-  nadzemní slaboproudé vedení
-  vodovod v majetku obce
-  kanalizace v majetku obce

	Zhotovitel		
	Ing. arch. Jan Šugl Žebětínská 915/19, 62300 Brno (+420) 547 250 132 sugl@volny.cz		
Číslo zakázky	190401	IČ	11480688
Účel	Územní studie	Autorizace	ČKA 00285
Objednatel	Obec Skuhrov nad Bělou 517 03 Skuhrov nad Bělou 84		
Územní studie veřejných prostranství Skuhrov nad Bělou			
Příloha	Analýza problémů v území Svinná u Brocné		
Datum	listopad 2019	Příloha č.	Výtisk
Formát	4A4	B03c	
Měřítko	1:500		