














-  nadzemní vedení VN
-  nadzemní vedení VN- výhled
-  ochranné pásmo nadzemního vedení VN
-  podzemní vedení NN
-  kabelové vedení NN - výhled
-  nadzemní vedení NN (rušené)
-  kabelové vedení VO, svítidlo VO
-  kabelové slaboproudé vedení
-  nadzemní slaboproudé vedení
-  plynovod
-  ochranné pásmo plynovodu
-  vodovod v majetku obce
-  kanalizace v majetku obce

|   |  |             |           |
|---|--|-------------|-----------|
|  | Zhotovitel   |             |           |
|   | Ing. arch. Jan Šugl<br>Zebětínská 915/19, 62300 Brno<br>(+420) 547 250 132 sugl@volny.cz |             |           |
| Číslo zakázky   | 190401 IC  | 11480688    |           |
| Účel  | Územní studie  | Autorizace  | ČKA 00285 |
| Objednatel  | Obec Skuhrov nad Bělou<br>517 03 Skuhrov nad Bělou 84                                    |             |           |
| <b>Územní studie veřejných prostranství Skuhrov nad Bělou</b>                       |  |             |           |
| Příloha   | <b>Technická infrastruktura Skuhrov nad Bělou</b>  |             |           |
| Datum   | listopad 2019  | Příloha č.  | Výtisk    |
| Formát  | 6A4  | <b>B05a</b> |           |
| Měřítko   | 1:500  |             |           |