
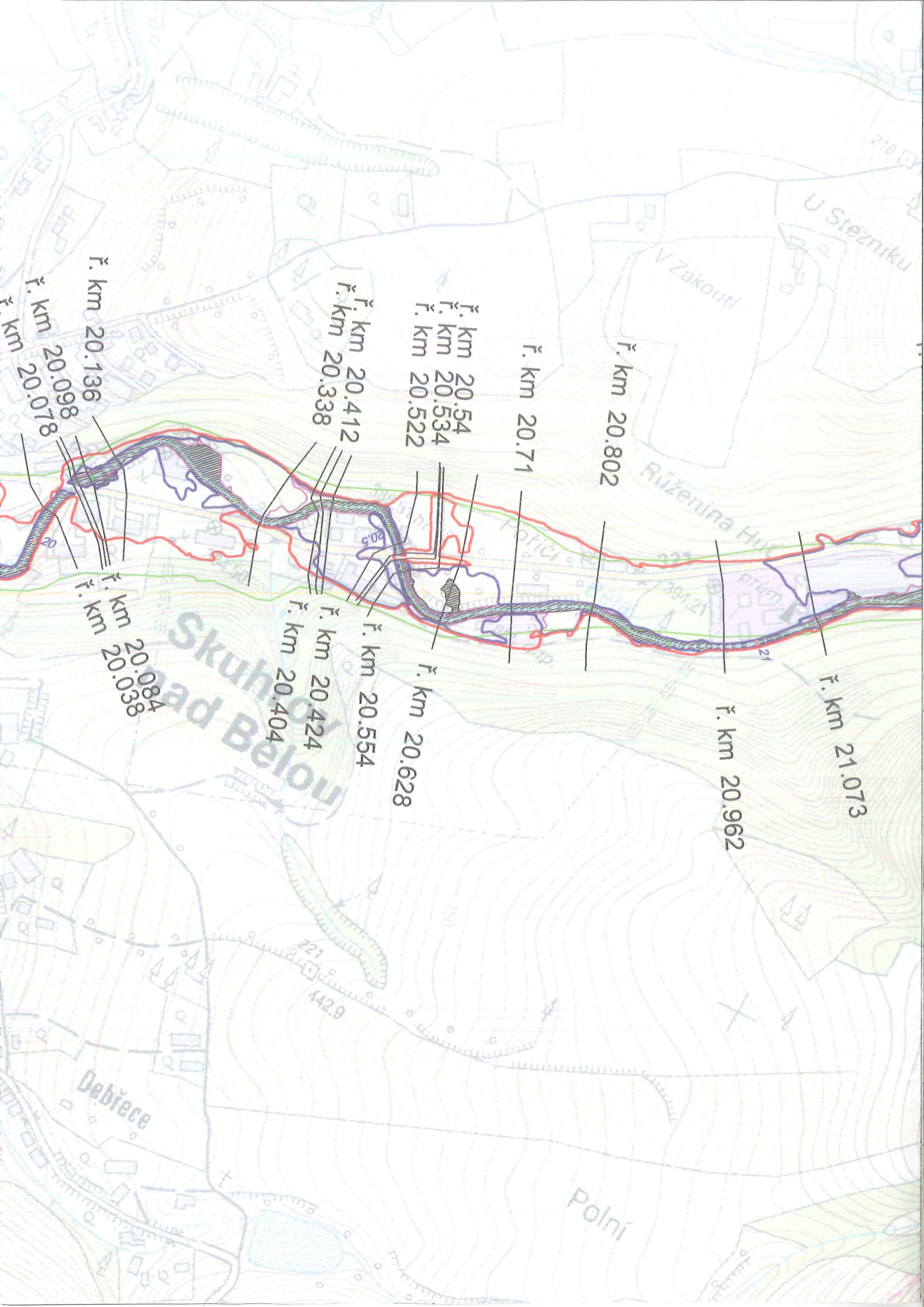
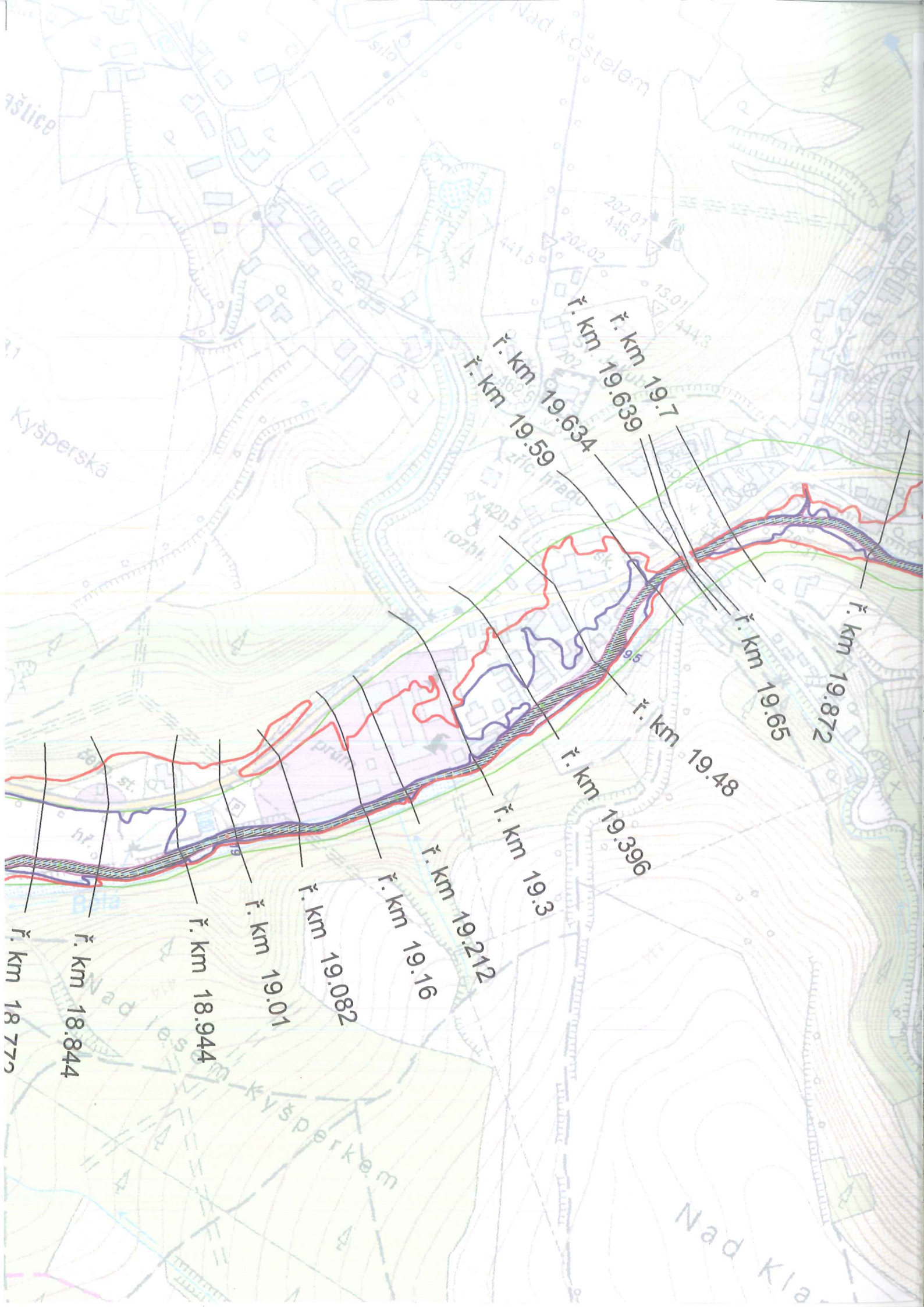


LEGENDA

-  záplavová čára Q5
-  záplavová čára Q20
-  záplavová čára Q100
-  povodeň 1998
-  aktivní zóna ZÚ

NÁZEV BĚLÁ-10100100_1 (PL-19)		
SPRÁVCE TOKU POVODÍ LABE, státní podnik		
ZPRACOVATEL VRV a.s.	MĚŘÍTKO 1:5000	LIST Č. 2
DOTČENÉ OBCE Solnice, Kvasiny, Skuhrov nad Bělou		DATUM a ÚSEK Ř.KM 12/2012 12,66 – 21,849
		DATUM a ÚSEK Ř.KM V RAMCI PPO KVASINY 06/2014 14,926 – 18,772





ašlice

Kysperská

Nad kostelem

Nad Klau

Nad Klau

ř. km 18.779

ř. km 18.844

ř. km 18.944

ř. km 19.01

ř. km 19.082

ř. km 19.16

ř. km 19.212

ř. km 19.3

ř. km 19.396

ř. km 19.48

ř. km 19.59

ř. km 19.634

ř. km 19.639

ř. km 19.7

ř. km 19.65

ř. km 19.872

ř. km 19.872

2

LEGENDA

- zaplavová čára Q5
- zaplavová čára Q20
- zaplavová čára Q100
- povodeň 1998
- aktivní zóna ZÚ

