Městský úřad Rychnov nad Kněžnou
Odbor výstavby a životního prostředí
Havlíčkova 136, 516 01 Rychnov nad Kněžnou
tel.: 494 509 111, e-mail: e-podatelna@rychnov-city.cz

Vypraveno dne: 18.05.2026
č. j.: MURK-OVŽP-33751/2026-LŠ
spis č.: OVŽP-6815/2026-LŠ
Vyhotovila: Šípková Lucie
Oddělení silniční úřad a úřad územního plánování
Tel. 494 509 362
E-mail: Lucie.Sipkova@rychnov-city.cz
Počet stran: 4
Příloha: 1x (mapová situace)

D 1699165741

OBEC Skuhrov nad Bělou	Spis. znak 624
Datum doručení: 19 -05- 2026	Skart. znak S
Číslo jednací: OÚSK 427/2026	Skart. lhůta 7
Přílohy / poč. listů: 1/14	Poč. listů 4

VEŘEJNÁ VYHLÁŠKA

Opatření obecné povahy

Městský úřad Rychnov nad Kněžnou, odbor výstavby a životního prostředí, oddělení silniční úřad a úřad územního plánování, jako věcně a místně příslušný obecní úřad obce s rozšířenou působností pro stanovení místní a přechodné úpravy provozu a užití zařízení pro provozní informace na silnicích II. a III. třídy, místních komunikacích a veřejně přístupných účelových komunikacích dle ustanovení §124 odst. 6 zákona č. 361/2000 Sb., o provozu na pozemních komunikacích a o změnách některých zákonů, ve znění pozdějších předpisů (dále jen zákona o PPK), na základě ustanovení § 77 odst.1. písm. c) zákona o PPK, ust. § 171 zákona č. 500/2004 Sb., správní řád, ve znění pozdějších předpisů (dále jen správní řád), k žádosti společnosti Cyklistika Rafkarna Z.S. Labská Louka 667, 50011 Hradec Králové, IČO: 06022731, ze dne 06.05.2026, oznamuje, že

s t a n o v í

po projednání s Policií České republiky, Krajským ředitelstvím policie Královéhradeckého kraje, územním odborem Rychnov nad Kněžnou, dopravním inspektorátem, ve smyslu ustanovení § 77 odst. 3 a 5 zákona o PPK a vyhlášky č. 294/2015 Sb., kterou se provádějí pravidla provozu na pozemních komunikacích, ve znění pozdějších předpisů (dále jen „vyhláška č. 294/2015 Sb."), který vydal souhrnné stanovisko k zvl. užívání a přechodné úpravě provozu č.j. KRPH-43958-2/ČJ-2026-050706 ze dne 28.04.2026

přechodnou úpravu provozu

na **silnici II/321, III/318 16, III/321 12, III/318 17, III/318 15, III/318 14, II/318, III/318 13, III/319 1, II/319, III/319 5, III/319 6, III/319 8, III/319 10, III/310 9, III/311 1, III/319 11, II/311, II/310** spočívající v umístění přenosného dopravního značení a zařízení (bannery) z důvodu zajištění bezpečnosti a plynulosti silničního provozu z důvodu konání sportovní akce – cyklistické závody – Road Stage Orlické hory 2026, v ORP Rychnov nad Kněžnou

Umístění DZ: Dopravní značení: DZ: č. **IP 22** (Změna organizace dopravy), **B 1** (Zákaz vjezdu všech vozidel v obou směrech) + DT č. **E 13** s textem „Mimo cyklistický závod", **Z 2** (zábrana pro označení uzavírky), **B 20a** (Nejvyšší dovolená rychlost 30), **C 2b** (přikázaný směr jízdy vpravo), **C 2c** (přikázaný směr jízdy vlevo), značení změny trasy (bannery), **dle přiložené mapové situace,** která je součástí stanovení přechodné úpravy provozu

Místo/úsek/trasa: silnice v ORP Rychnov nad Kněžnou
Provedení dopravního značení: přenosné, retroreflexní
Velikost dopravního značení: základní rozměrová řada

Trasa závodu – okruh o délce 77 km: Deštné v Orlických horách – Skuhrov nad Bělou – Lukavice – Rychnov nad Kněžnou – Javornice – Pěčín – Rokytnice v Orlických horách – Bartošovice v Orlických horách – Orlické Záhoří – Deštné v Orlických horách

Termín (platnost úpravy): 06.06.2026 (06:00 – 20:00)

Podmínky pro umístění dopravního značení se stanovují tyto podmínky:

1) Umístění dopravního značení bude provedeno podle technických podmínek MD ČR „Zásady pro dopravní značení na pozemních komunikacích č. TP 66 – II vydání".
2) Umístění dopravního značení bude provedeno dle schématu schváleného KŘ Policie KHK, DI Rychnov nad Kněžnou a bude umístěno ve smyslu Vyhlášky MDS ČR č. 294/2015 Sb., kterou se provádějí pravidla provozu na pozemních komunikacích ve znění pozdějších předpisů a dle ČSN EN 12899-1.
3) Dopravní značení bude umístěno tak, aby netvořilo překážku rozhledových poměrů křižovatek, sjezdů a průchozích prostorů chodníků.
4) Dopravní značení je nutno pravidelně kontrolovat a zjištěné závady neprodleně odstraňovat.
5) Budou splněny všechny podmínky souhrnného stanoviska k zvl. užívání komunikace a přechodné úpravě provozu Policie ČR, ze dne 28.04.2026, č. j. KRPH-43958-2/ČJ-2026-050706.
6) Po definitivním ukončení cyklistických závodů bude dopravní značení umístěné v souvislosti s omezením neprodleně odstraněno.
7) Značky umístěné na podstavcích budou zatíženy tak, aby nedocházelo k jejich pádu (např. vítr).
8) Závod proběhne jak za přerušeného, tak za nepřerušeného silničního provozu, to znamená za dodržování pravidel silničního provozu, všichni účastníci budou dodržovat pravidla silničního provozu dle ustanovení zákona č. 361/2000 Sb., o provozu na pozemních komunikacích v platném znění. O tom je nutné všechny účastníky řádně a prokazatelně poučit, zejména zdůraznit jejich povinnost nevjíždět do protisměru v zatáčkách, povinnost dávat přednost v jízdě z vedlejších na hlavní silnice atd. Srozumění s těmito povinnostmi stvrdí účastníci svými podpisy v přihlášce k závodu.
9) Celá akce bude zajištěna dostatečným počtem řádně proškolených pořadatelů v retroreflexních vestách, kteří zajistí bezpečný průjezd závodníků a organizování parkování na odstavných parkovištích, popř. na místních komunikacích v souladu se zákonem č. 361/2000 Sb., o provozu na pozemních komunikacích (je nutno zajistit průjezdnost silnic a MK).
10) Odpovědná osoba za splnění podmínek stanovení přechodné úpravy provozu: Ondřej Rybín (předseda organizačního spolku Cyklistika Rafkarna Z.S.) tel. 602 261 528

Odůvodnění:

Městský úřad Rychnov nad Kněžnou, odbor výstavby a životního prostředí obdržel dne 06.05.2026 žádost od firmy Cyklistika Rafkarna Z.S. Labská Louka 667, 50011 Hradec Králové, IČO: 06022731, o přechodnou úpravu dopravního značení a zařízení – značení směru trasy (bannery), na silnici II/321, III/318 16, III/321 12, III/318 17, III/318 15, III/318 14, II/318, III/318 13, III/319 1, II/319, III/319 5, III/319 6, III/319 8, III/319 10, III/310 9, III/311 1, III/319 11, II/311, II/310, spočívající v umístění přenosného dopravního značení a zařízení (bannery) v ORP Rychnov nad Kněžnou z důvodu zajištění bezpečnosti a plynulosti silničního provozu z důvodu konání sportovní akce – cyklistické závody – Road Stage Orlické hory 2026, v termínu: 06.06.2025 od 06:00 – 20:00 hodin. Umístění přenosných dopravních značek bylo projednáno a vydán souhlas v podobě souhrnného stanoviska ke zvláštnímu užívání komunikace a přechodné úpravě provozu KŘ Policie KHK DI Rychnov nad Kněžnou, ze dne 28.04.2026, č. j. KRPH-43958-2/ČJ-2026-050706. Trasa závodu – okruh o délce 77 km: Deštné v Orlických horách – Skuhrov nad Bělou – Lukavice – Rychnov nad Kněžnou – Javornice – Pěčín – Rokytnice v Orlických horách – Bartošovice v Orlických horách – Orlické Záhoří – Deštné v Orlických

horách. Stanovení dopravního značení v ORP Dobruška vydá Městský úřad Dobruška, Solnická 777, 518 01 Dobruška. Silniční správní úřad přechodnou úpravu dopravního značení povoluje za výše uvedených podmínek a dle výkresu umístění.

Poučení

Stanovení přechodné úpravy provozu vydané formou opatření obecné povahy **nabývá** podle ustanovení § 77 odst. 5 zákona o silničním provozu **účinnosti pátým dnem po vyvěšení.**
Proti opatření obecné povahy nelze v souladu s ustanovením § 173 odst. 2 správního řádu **podat opravný prostředek.**

Lucie Šípková
odbor výstavby a životního prostředí
Městský úřad Rychnov nad Kněžnou

Příloha
grafická příloha, která je součástí stanovení

Toto opatření obecné povahy „Přechodná úprava provozu – silnice v ORP Rychnov nad Kněžnou – cyklistické závody Road Stage Orlické hory 2026" se oznamuje veřejnou vyhláškou a musí být vyvěšeno na úředních deskách obecních úřadů Obcí, jejichž správních obvodů se OOP týká, vztahuje-li se k provozu v zastavěném území dotčené obce, a to po dobu 15 dnů. Zároveň musí být zveřejněno také způsobem umožňujícím dálkový přístup. Poté musí být vráceno MěÚ Rychnov nad Kněžnou.

19.5.2026

....
vyvěšeno dne sejmuto dne
razítko a podpis oprávněné osoby

OBECNÍ ÚŘAD
Skuhrov n.B.
517 03 p. Skuhrov n.B.
okr. Rychnov nad Kněž.

Rozdělovník (doručí se):
Cyklistika Rafkarna Z.S. Labská Louka 667, 50011 Hradec Králové, IČO: 06022731
Správa silnic KHK, p. o., Na Okrouhlíku 1371/30, 500 02 Hradec Králové – Pražské Předměstí
Město Rychnov nad Kněžnou, Havlíčkova 136, 516 01 Rychnov nad Kněžnou
Obec Bartošovice v Orlických horách 35, 517 61 Bartošovice v Orlických horách
Obec Javornice č.p. 3, 517 11 Javornice
Obec Lukavice č.p. 190, 516 03 Lukavice
Obec Orlické Záhoří č.p. 34, 517 64 Orlické Záhoří
Obec Pěčín č.p. 207, 517 57 Pěčín
Obec Skuhrov nad Bělou č.p. 84,517 03 Skuhrov nad Bělou
Město Rokytnice v Orlických horách, náměstí Jindřicha Šimka 3, 517 61 Rokytnice v Orlických horách
K vyvěšení:
Městský úřad Rychnov nad Kněžnou, Havlíčkova 136, 516 01 Rychnov nad Kněžnou – el. a úřední deska
Obecní úřad Bartošovice v Orlických horách 35, 517 61 Bartošovice v Orlických horách
Obecní úřad Javornice č.p. 3, 517 11 Javornice

Obecní úřad Lukavice č.p. 190, 516 03 Lukavice
Obecní úřad Orlické Záhoří č.p. 34, 517 64 Orlické Záhoří
Obecní úřad Pěčín č.p. 207, 517 57 Pěčín
Obecní úřad Skuhrov nad Bělou č.p. 84,517 03 Skuhrov nad Bělou
Městský úřad Rokytnice v Orlických horách, náměstí Jindřicha Šimka 3, 517 61 Rokytnice v Orlických horách

Dotčený orgán:
KŘ Policie KHK, DI Rychnov nad Kněžnou, Zborovská 1360, 516 01 Rychnov nad Kněžnou

Na vědomí:
Městský úřad Dobruška, odbor silničního hospodářství, Solnická 777, 518 01 Dobruška

Digitálně podepsal Lucie Šípková
Datum: 18.05.2026 15:12:27 +02:00

DOPRAVNÍ ZNAČENÍ ROAD STAGE

6. ČERVNA 2026

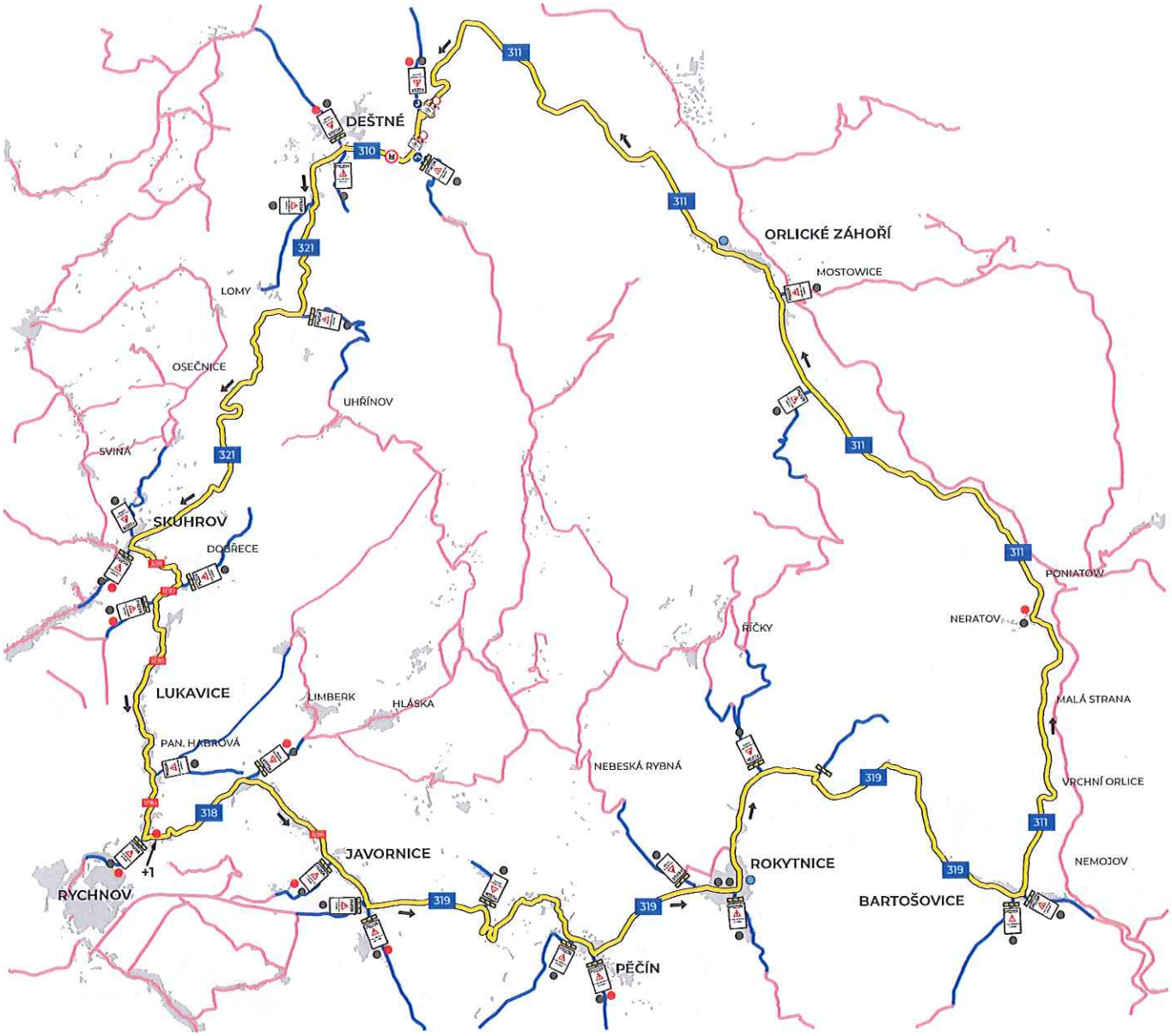

KRPH-43958-2/ČJ-2026-050706

por. Bc. Michal Kunčar, DiS.
Komisař
ÚZEMNÍ ODBOR RYCHNOV NAD KNĚŽNOU
Dopravní inspektorát
Zámecká 1200
516 01 Rychnov nad Kněžnou por. Bc. Michal Kunčar, DiS.
Policie České republiky

maršál trať 29x
+ parkoviště (P1, P2 a P3)

PCR 10x trať
PCR 6x kolona závodu
MP 1x trať

směr závodu

občerstvení 2x (1x Rokytnice, 1x Záhoří)

Ředitel trati: Daniel Rybín: +420 722 569 868; Ředitel závodu: Ondřej Rybín: +420 602 261 528

VYSVĚTLIVKY K DOPRAVNÍMU ZNAČENÍ

DOPRAVNÍ ZNAČENÍ

26x

2x

5x

1x

1x

4x

ZNAČENÍ B29 + DODATEK

BUDE UMÍSTĚN NA PARKOVIŠTĚ 14 DNÍ PŘED AKCÍ

ZNAČENÍ TRASY

20x - banner na plot

3x - banner na plot

KAŽDÝ PARKING POUZE 1X VJEZD

MARŠÁL, BANNER + PLOT, PÁSKA OHRANIČENÍ

1x každá cedule - dřevěný kůl + plexi



PŘESNÁ POZICE DZ BUDE NAHRÁNA DO MAPY CZ

=

PŘESNÉ UMÍSTĚNÍ, ÚSPORA ČASU, ZJEDNODUŠENÍ PRÁCE

2x každá cedule - dřevěný kůl + plexi

Ředitel trati: Daniel Rybín: +420 722 569 868; Ředitel závodu: Ondřej Rybín: +420 602 261 528

DEŠTNÉ V ORL. HORÁCH - SEKTOR A

DETAIL 1

Start závodu 11:00: GP Czech Republic UCI 1.2

Start závodu 11:10: Stage155, Stage77, StageRALLY
- slavnostní start prvních 10 km (Deštné - Skuhrov) (rychlost 30 km/h - určuje ředitelský vůz).

10:45 uzavření provozu v bodě B3 + moto vyjede na bod B1 a výjezd ze Skuhrova, kde reguluje provoz do průjezdu všech pelotonů.

Omezení linkových autobusů:
- Deštné: 310 od Kozího Chlívku: zcela omezen
- Skuhrov 321 směr Deštné: zcela omezen

Průjezd obcí Deštné z bodu A3 (křižovatka u Kozího Chlívku):

- průjezd zcela zakázán v čase 10:30 - 11:15
- následně bude dočasně omezen v čase průjezdu čela peolotonu

Po celé trase budou vozidla pouštěna výhradně pouze po směru závodu. Jízda v protisměru závodu bude povolena pouze ve výjimečných případech.

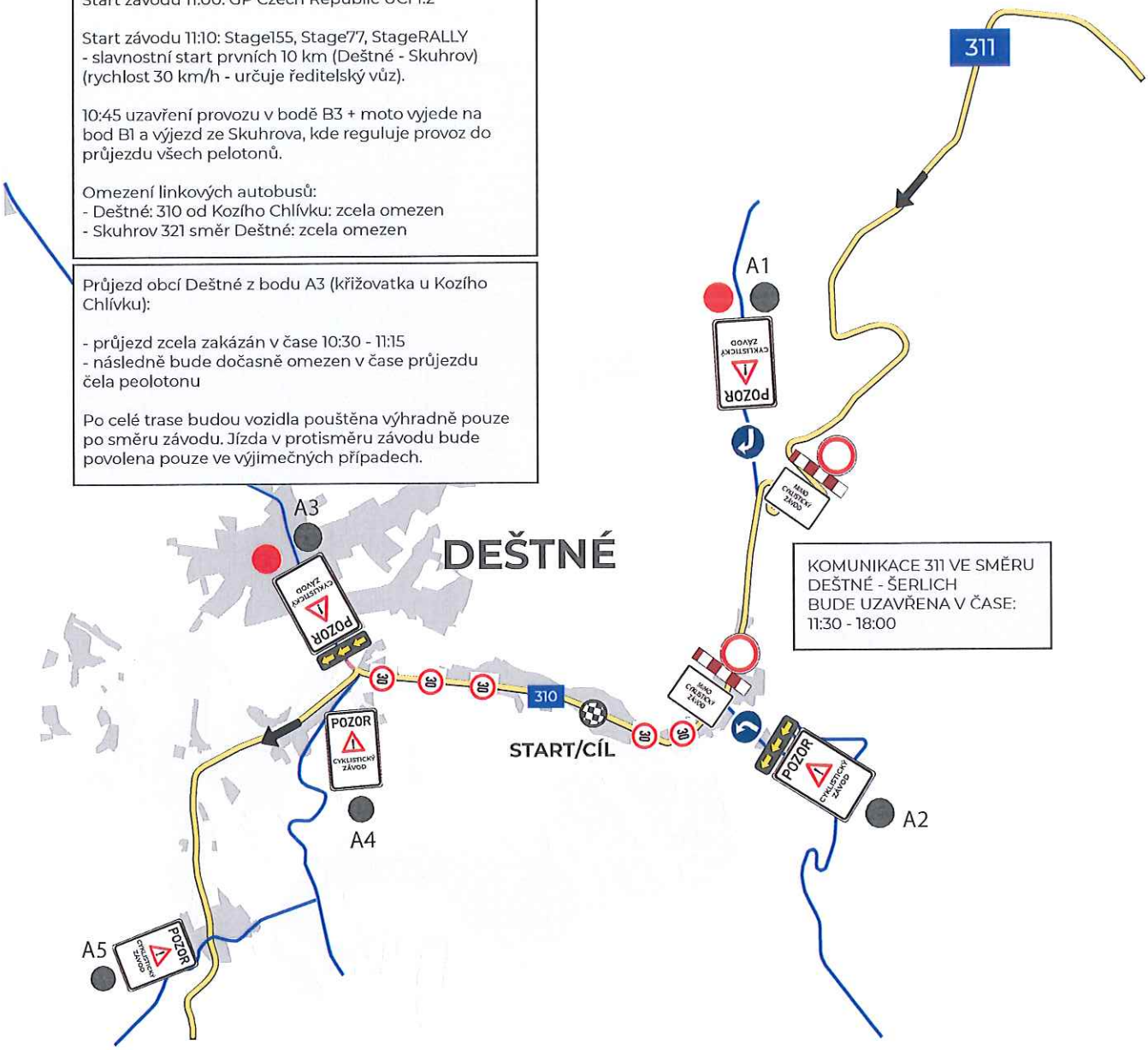

KOMUNIKACE 311 VE SMĚRU DEŠTNÉ - ŠERLICH BUDE UZAVŘENA V ČASE: 11:30 - 18:00

KRPH-43958-2/ČJ-2026-050706

por. Bc. Michal Kunčar, DiS.
komisař
ÚZEMNÍ ODBOR RYCHNOV NAD KNĚŽNOU
Dopravní inspektorát
Zámecká 1200
516 01 Rychnov nad Kněžnou por. Bc. Michal Kunčar, DiS.

Oplocení cílová rovinka: 100 m za cílem / start-cíl / 300 m před cílem.
Parkoviště budou zajištěna maršály závodu.
Parkování mimo vyznačená parkoviště P1, P2 a P3 je zakázáno.

maršál PCR směr závodu

Ředitel trati: Daniel Rybín: +420 722 569 868; Ředitel závodu: Ondřej Rybín: +420 602 261 528

SKUHROV - SEKTOR B

DETAIL 2

maršál · PCR · směr závodu · ostrý start v prvním kole

Ředitel trati: Daniel Rybín: +420 722 569 868; Ředitel závodu: Ondřej Rybín: +420 602 261 528

RYCHNOV - JAVORNICE - SEKTOR C

DETAIL 3

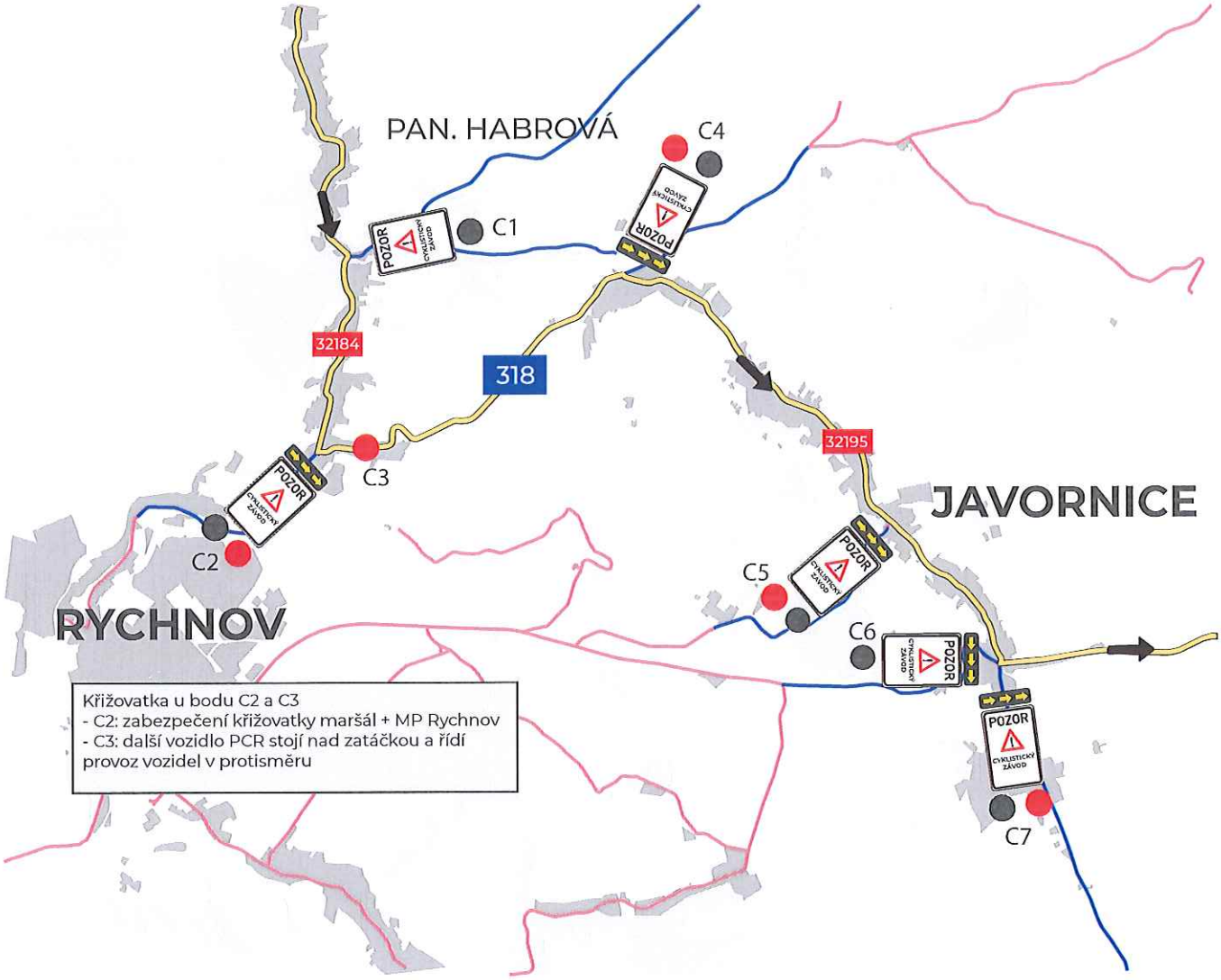

KRPH-43958-2/ČJ-2026-050706

por. Bc. Michal Kunčar, DiS.
komisař
ÚZEMNÍ ODBOR RYCHNOV NAD KNĚŽNOU
Dopravní inspektorát
Zámecká 1300
516 01 Rychnov nad Kněžnou por. Bc. Michal Kunčar, DiS.
Policie České republiky

maršál PCR směr závodu

Ředitel trati: Daniel Rybín: +420 722 569 868; Ředitel závodu: Ondřej Rybín: +420 602 261 528

PĚČÍN - ROKYTNICE - SEKTOR D

DETAIL 4

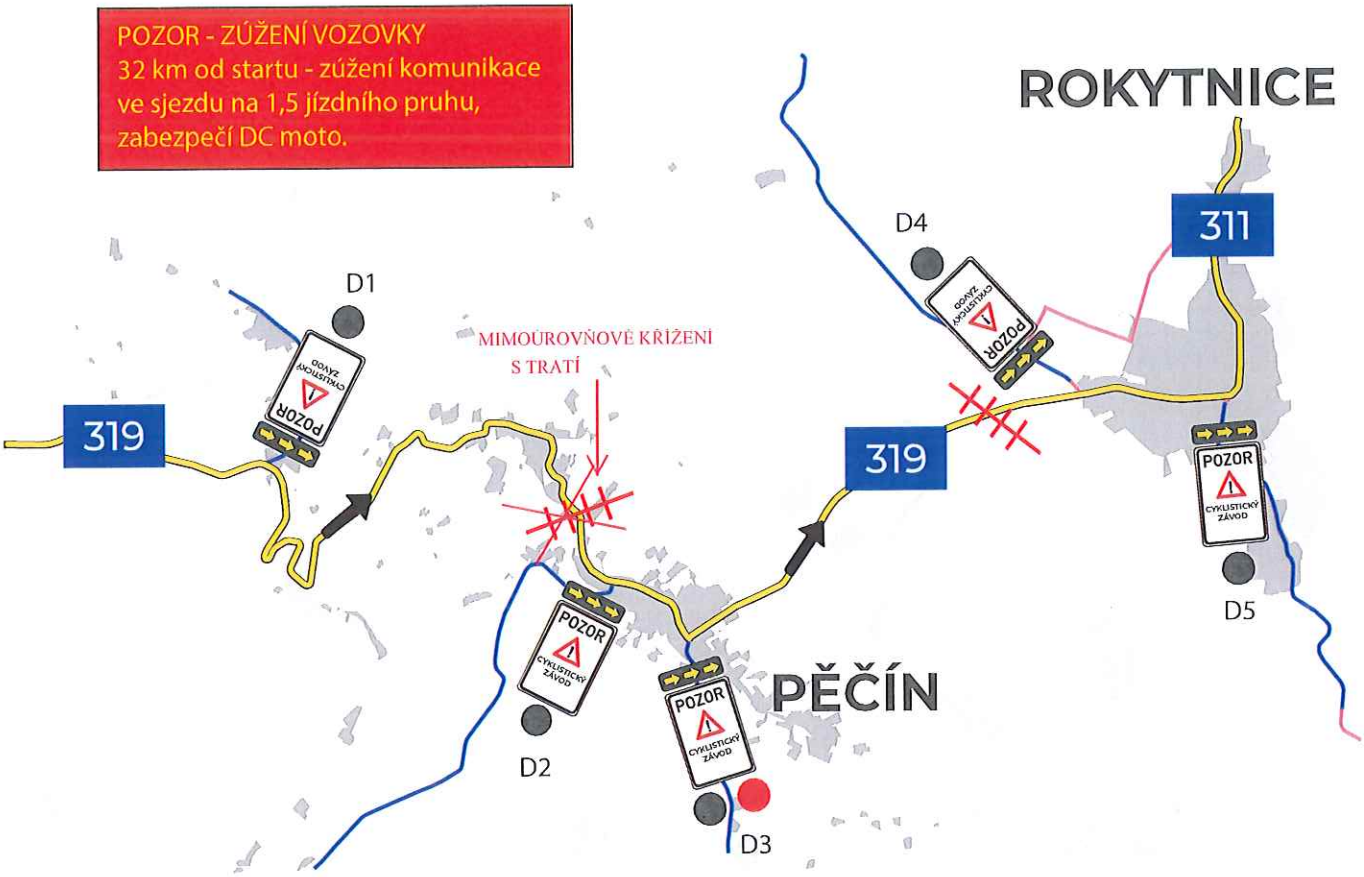

železniční přejezd

PĚČÍN:
11:30; 13:30; 15:40; 17:40
12:25; 14:25; 16:40; 18:40

ROKYTNICE:
11:25; 13:25; 15:35; 17:35
12:30; 14:30; 16:45; 18:45

KRPH-43958-2/ČJ-2026-050706

por. Bc. Michal Kunčar, DiS.
konzul
ÚZEMNÍ ODBOR RYCHNOV NAD KNĚŽNOU
Dopravní inspektorát
Zámecká 1350
516 03 Rychnov nad Kněžnou por. Bc. Michal Kunčar, DiS.
Policie České republiky

Účastníci závodu jsou povinni respektovat signalizaci na železničních přejezdech.

maršál | PCR | směr závodu | železniční přejezd

Ředitel trati: Daniel Rybín: +420 722 569 868; Ředitel závodu: Ondřej Rybín: +420 602 261 528

ROKYTNICE MĚSTO - SEKTOR DM (MĚSTO)

DETAIL 5

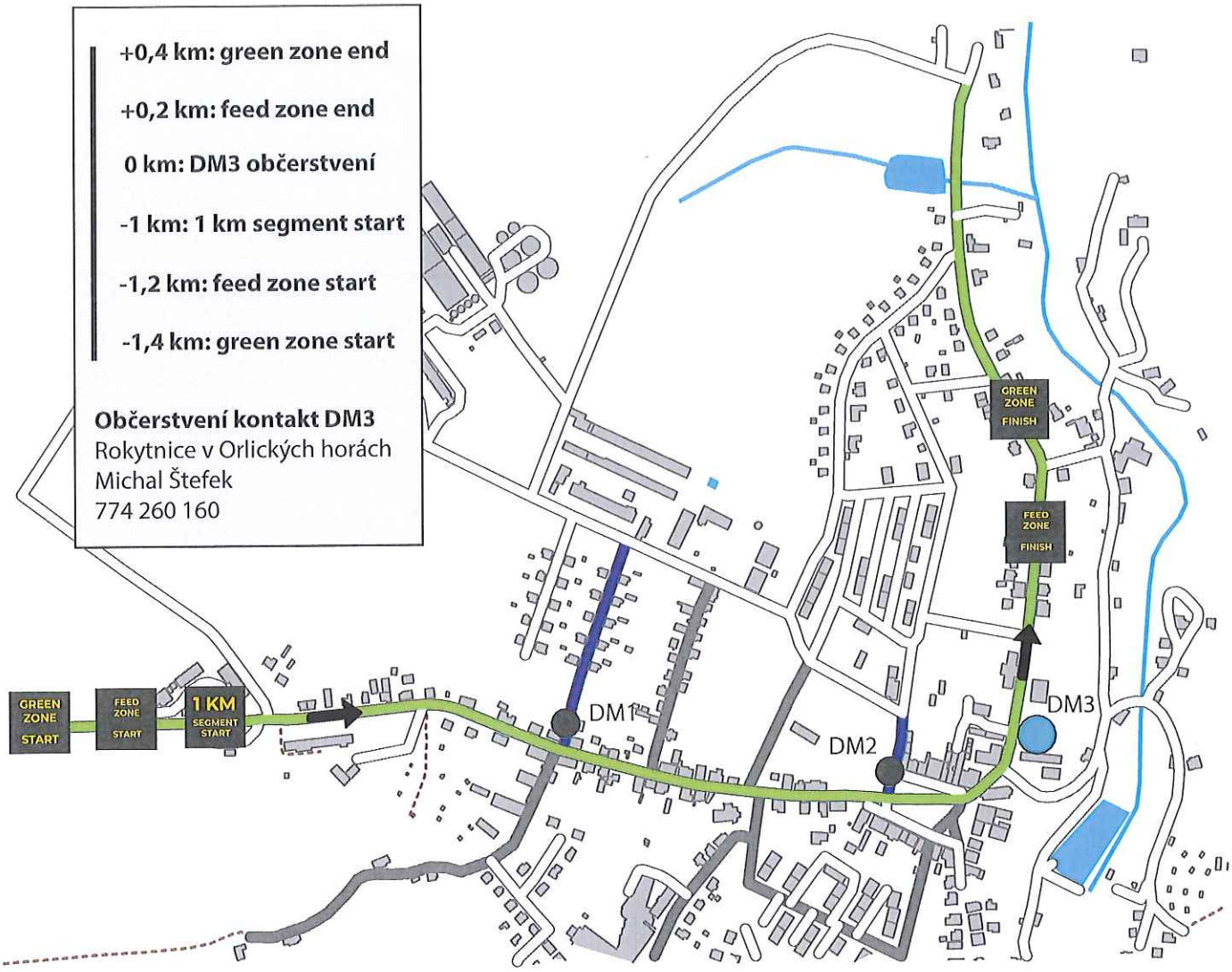

KRPH-43958-2/ČJ-2026-050706

por. Bc. Michal Kunčar, DiS.
komisař
ÚZEMNÍ ODBOR RYCHNOV NAD KNĚŽNOU
Dopravní inspektorát
Zámecká 1300
516 01 Rychnov nad Kněžnou por. Bc. Michal Kunčar, DiS.

maršál PCR občerstvení směr závodu

Ředitel trati: Daniel Rybín: +420 722 569 868; Ředitel závodu: Ondřej Rybín: +420 602 261 528

ROKYTNICE - HANIČKA - SEKTOR E

DETAIL 6

KRPH-43958-2/ČJ-2026-050706

por. Bc. Michal Kunčar, DiS.
referent
ÚZEMNÍ ODBOR RYCHNOV NAD KNĚŽNOU
Dopravní inspektorát
Zborovská 1300
516 01 Rychnov nad Kněžnou por. Bc. Michal Kunčar, DiS.
Policie České republiky

maršál PCR směr závodu

Ředitel trati: Daniel Rybín: +420 722 569 868; Ředitel závodu: Ondřej Rybín: +420 602 261 528

BARTOŠOVICE - SEKTOR F

DETAIL 7

KRPH-43958-2/ČJ-2026-050706

por. Bc. Michal Kunčar, DiS.
kontrolor
ÚZEMNÍ ODBOR RYCHNOV NAD KNĚŽNOU
Dopravní inspektorát
Zámecká 1200
516 01 Rychnov nad Kněžnou por. Bc. Michal Kunčar, DiS.
Policie České republiky

maršál PCR směr závodu

Ředitel trati: Daniel Rybín: +420 722 569 868; Ředitel závodu: Ondřej Rybín: +420 602 261 528

NERATOV - MĚSTO - SEKTOR G

DETAIL 8

Parkoviště Neratov
- předpoklad vyššího počtu osob
- hlídka PCR u hlavního parkoviště pro vyšší zabezpečení

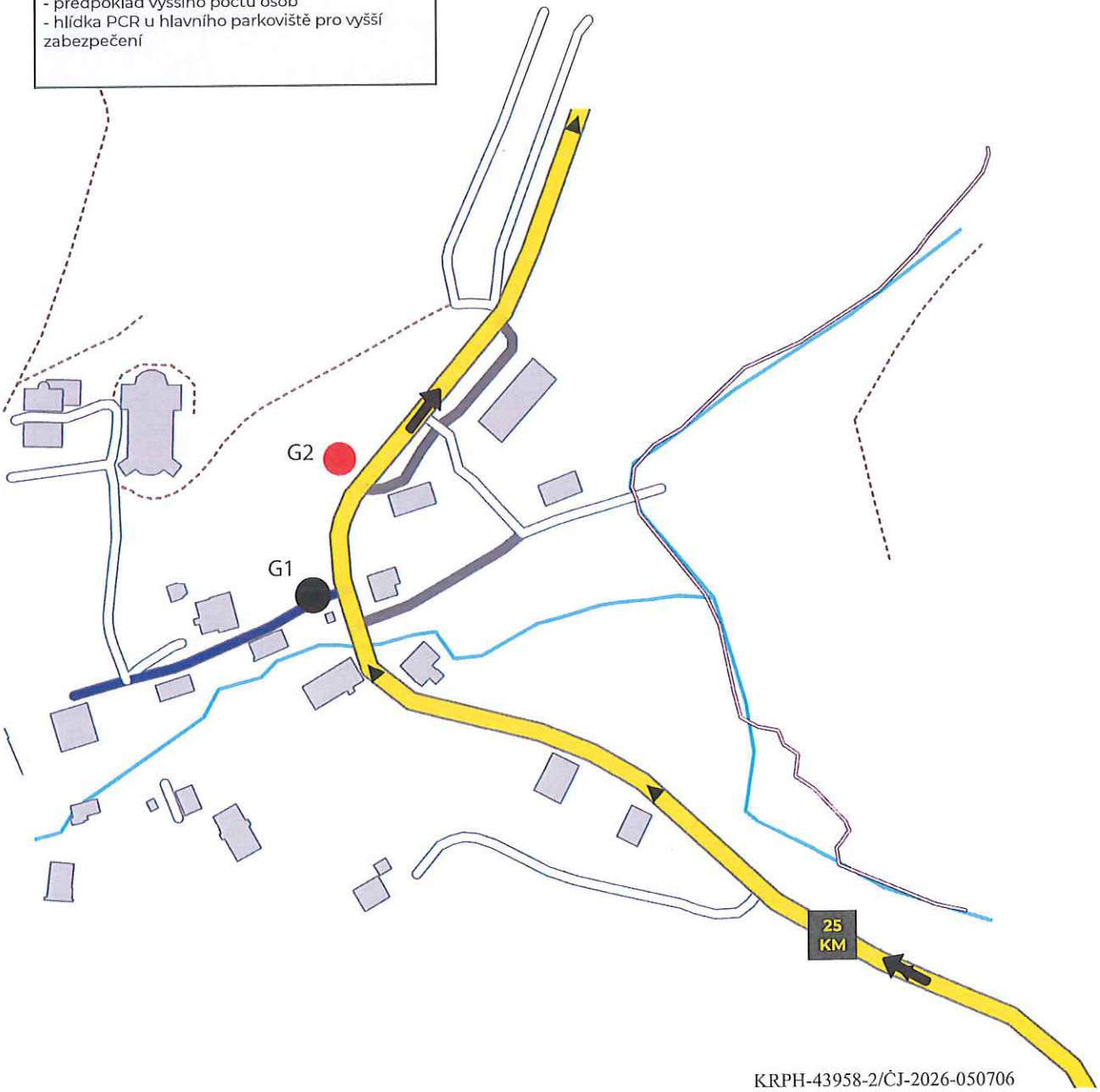

KRPH-43958-2/ČJ-2026-050706

por. Bc. Michal Kunčar, DiS.
komisař
ÚZEMNÍ ODBOR RYCHNOV NAD KNĚŽNOU
Dopravní inspektorát
Zámecká 1300
516 01 Rychnov nad Kněžnou por. Bc. Michal Kunčar, DiS.
Policie České republiky

maršál PCR směr závodu

Ředitel trati: Daniel Rybín: +420 722 569 868; Ředitel závodu: Ondřej Rybín: +420 602 261 528

ORLICEKÉ ZÁHOŘÍ - SEKTOR H

DETAIL 9

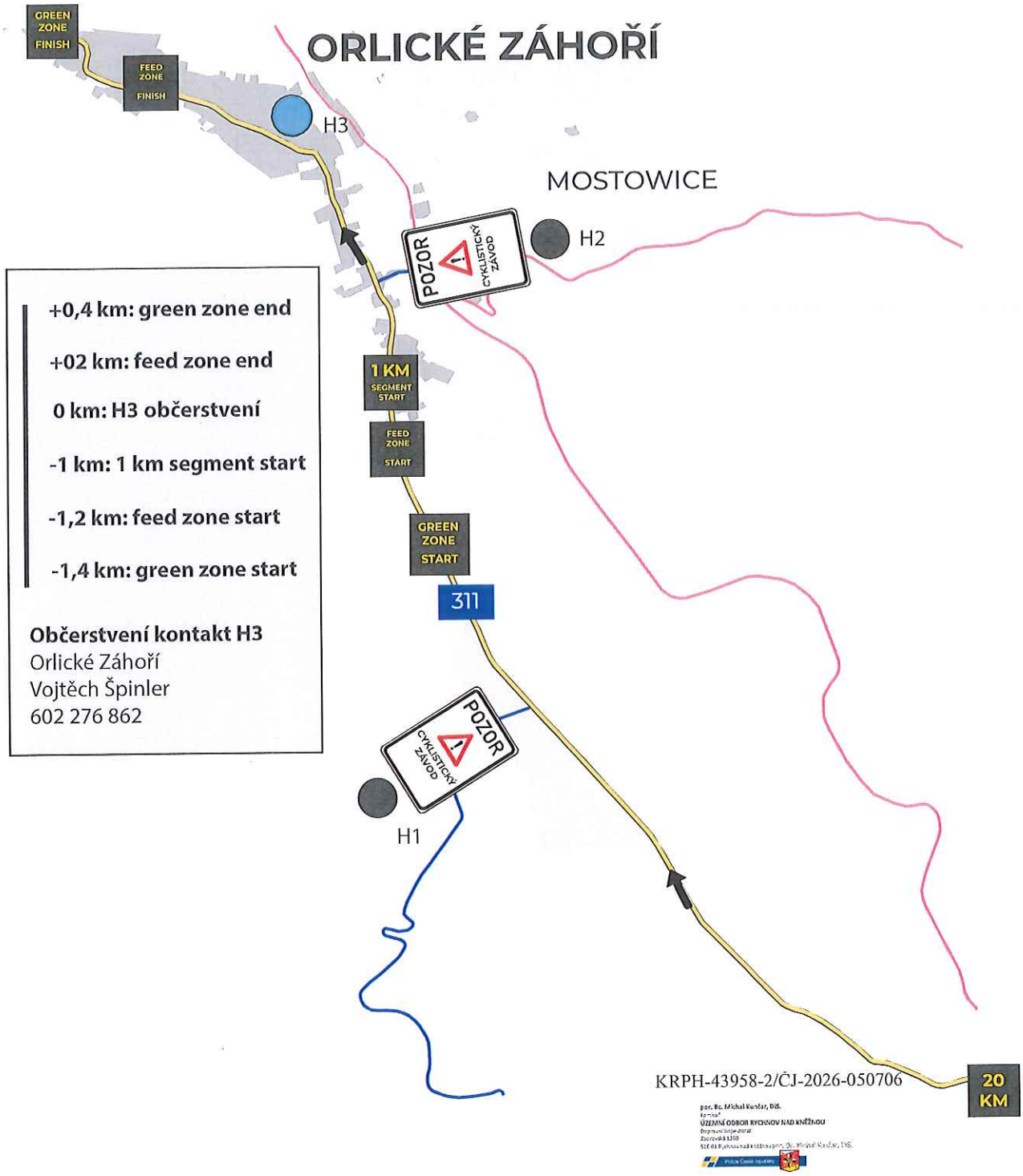

- +0,4 km: green zone end
- +02 km: feed zone end
- 0 km: H3 občerstvení
- -1 km: 1 km segment start
- -1,2 km: feed zone start
- -1,4 km: green zone start

Občerstvení kontakt H3
Orlické Záhoří
Vojtěch Špinler
602 276 862

maršál | PCR | občerstvení | směr závodu

Ředitel trati: Daniel Rybín: +420 722 569 868; Ředitel závodu: Ondřej Rybín: +420 602 261 528

ŠERLICH - DEŠTNÉ CÍL - SEKTOR CH

DETAIL 10

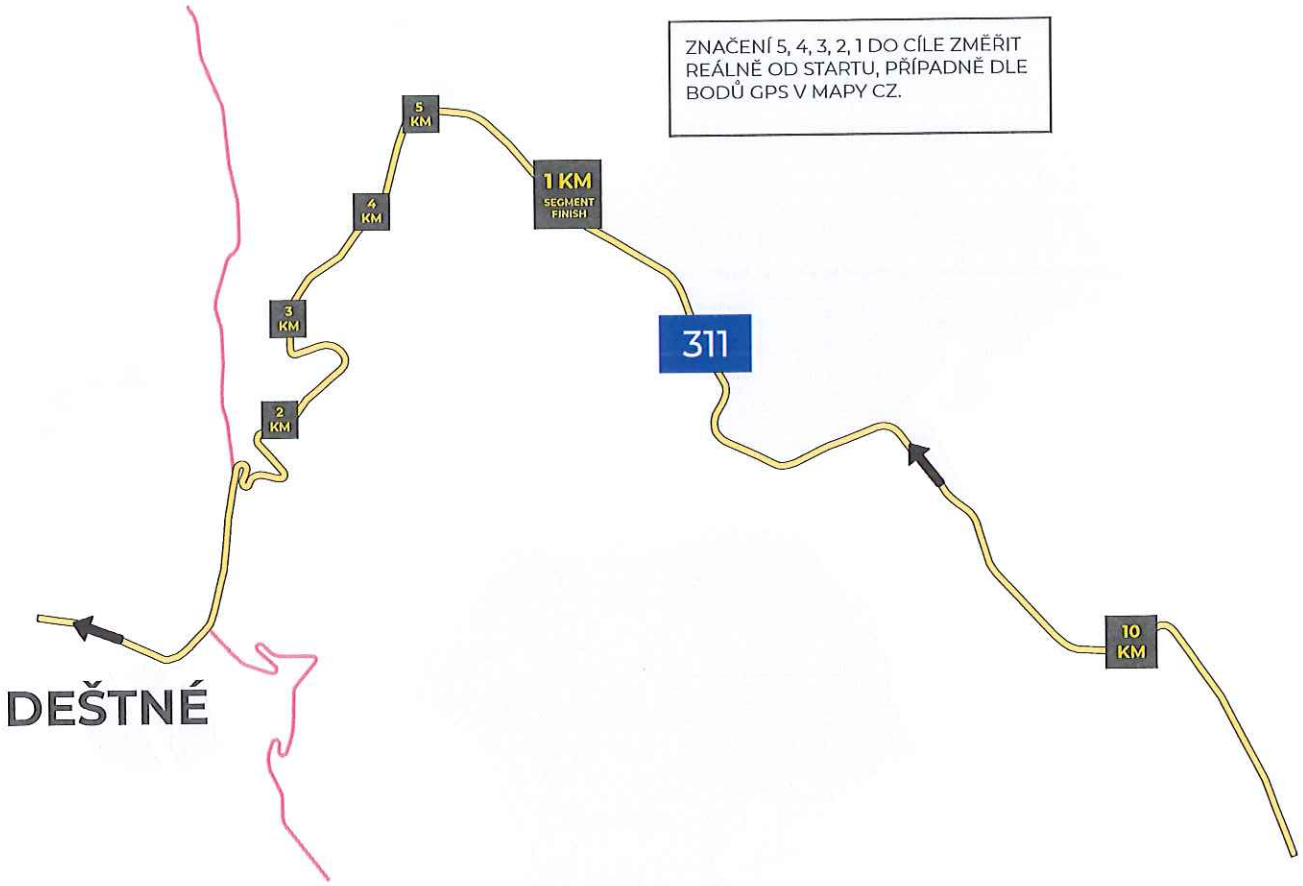

KRPH-43958-2/ČJ-2026-050706

por. Bc. Michal Kunčar, DiS.
komisař
UZEMNÍ ODBOR RYCHNOV NAD KNĚŽNOU
Dopravní inspektorát
Zámecká 1300
516 01 Rychnov nad Kněžnou por. Bc. Michal Kunčar, DiS.

Policie České republiky

maršál PCR směr závodu

Ředitel trati: Daniel Rybín: +420 722 569 868; Ředitel závodu: Ondřej Rybín: +420 602 261 528

PARKOVIŠTĚ + START A CÍL

DETAIL 11

STÁNÍ MIMO VYZNAČENÁ
PARKOVIŠTĚ JE ZAKÁZÁNO
P2
PARKING

STÁNÍ MIMO VYZNAČENÁ
PARKOVIŠTĚ JE ZAKÁZÁNO
P1
PARKING